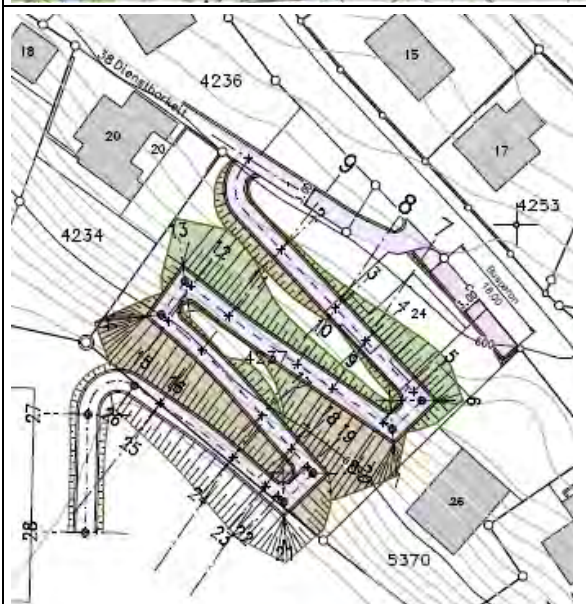
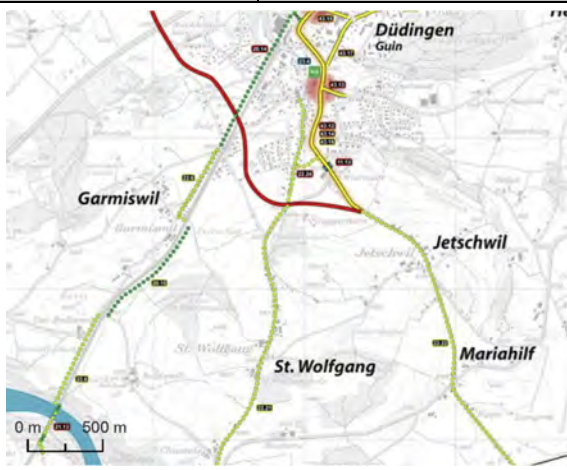


<b>Mesure 22.24</b>	<b>Aménagement piétons et vélos Briegliweg</b>	<b>Coût : 669'000 CHF</b>
---------------------	--	---------------------------



Document de mise en consultation/enquête (sd Ingénierie SA, février 2011)

Extrait du plan directeur communal (2010)

**Description de la mesure :**

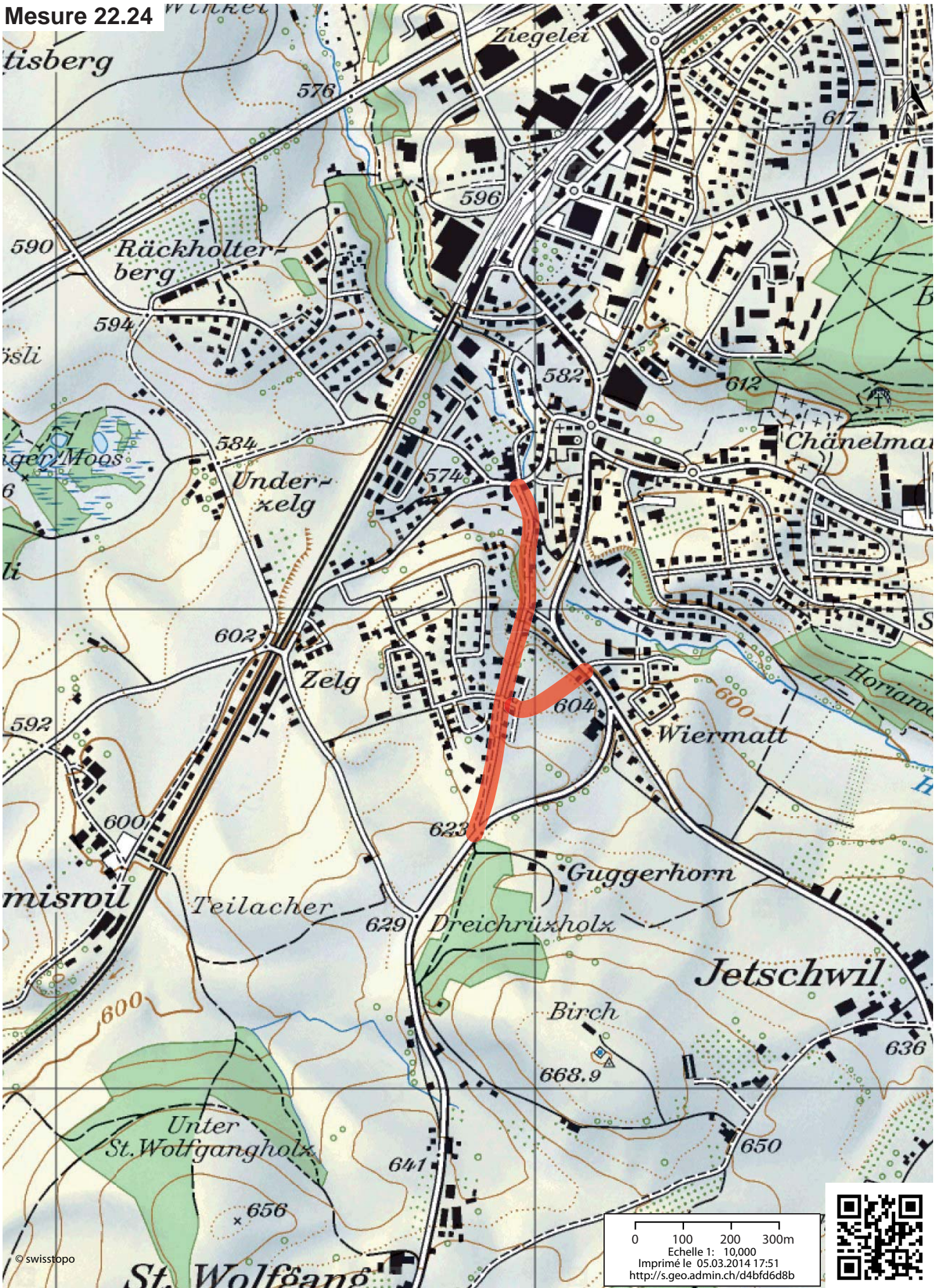
Un plan de quartier est en cours d'élaboration pour le périmètre de Briegli. La construction de ce nouveau quartier représente environ 500 à 600 nouveaux habitants. Afin d'offrir une bonne accessibilité du quartier aux transports publics (nouvel arrêt TP, mesure 11.13) et au réseau structurant communal Nord-Sud (réseau primaire d'agglomération, concept MD, figure 35), la réalisation d'une liaison MD hors voirie est à réaliser. Cette liaison appartient au réseau MD structurant secondaire du réseau d'agglomération (concept MD, figure 35).

Les accords sur la réalisation de ces infrastructures sont actés. Le nouvel arrêt sera desservi par la ligne tpf de Tafers. Ainsi la qualité de service de ce secteur sera améliorée. La perméabilité du plan de quartier permet la liaison entre la nouvelle desserte en TP et tout le périmètre sud-ouest (Jura, Alpen et Chasseralweg).

**Instances concernées :**

Canton de Fribourg (STE) : Agglomération ; Commune de Düdingen ; tpf <b>Instance responsable</b> : Commune de Givisiez
<b>Priorité</b> : <input checked="" type="checkbox"/> A <input type="checkbox"/> B <input type="checkbox"/> C Argument principal pour la priorisation : La mesure vise à élaborer le maillage local du réseau MD et permettre une accessibilité aux TP en coordination avec le développement du quartier Briegli.
<b>Echéancier de réalisation</b> : Court terme (2015-2018)





© swisstopo